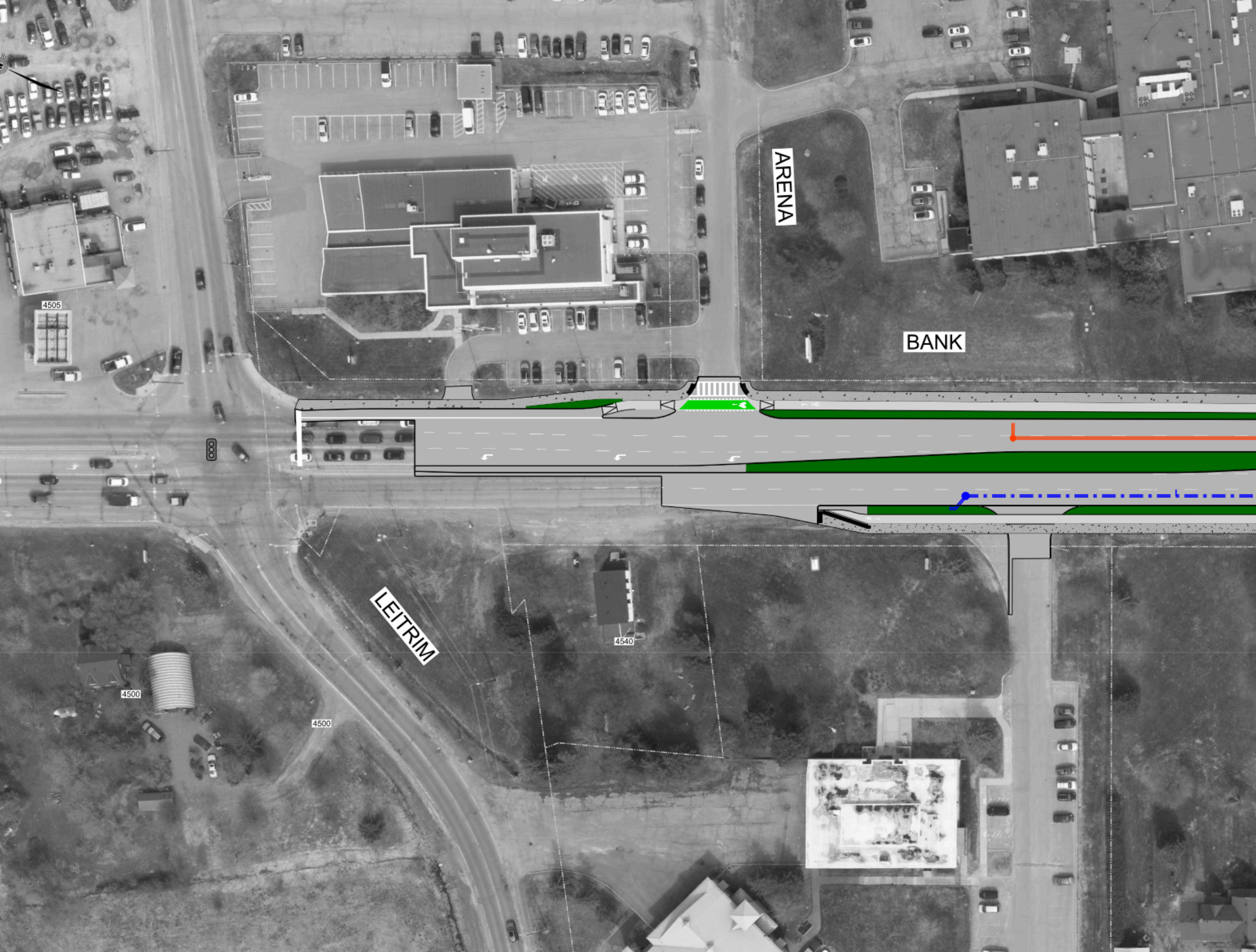
ARENA
BANK
4505
LEITRIM
4540
4500
4500

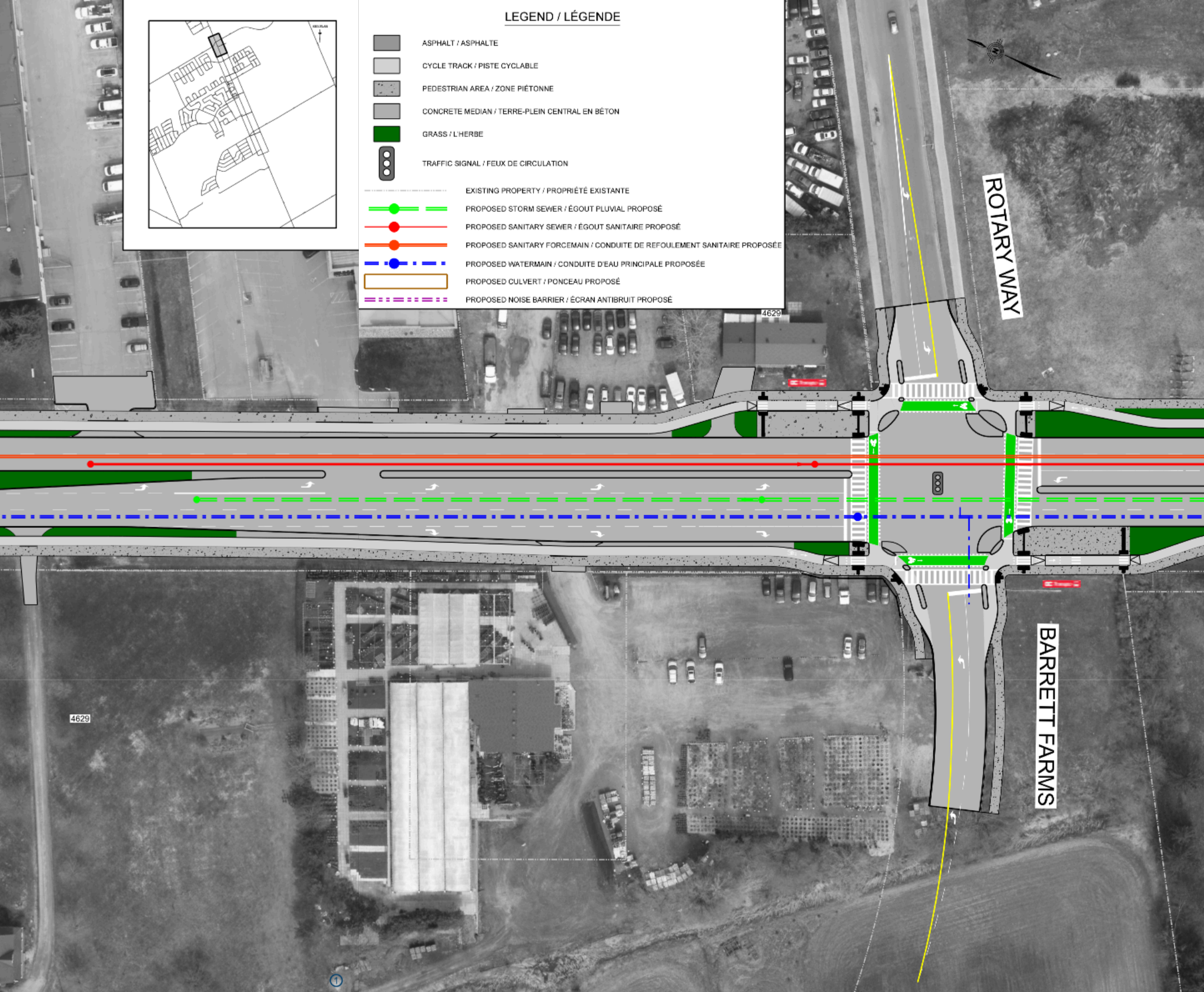
KEY PLAN
LEGEND / LÉGENDE
ASPHALT / ASPHALTE
CYCLE TRACK / PISTE CYCLABLE
PEDESTRIAN AREA / ZONE PIÉTONNE
CONCRETE MEDIAN / TERRE-PLEIN CENTRAL EN BÉTON
GRASS / L'HERBE
TRAFFIC SIGNAL / FEUX DE CIRCULATION
EXISTING PROPERTY / PROPRIÉTÉ EXISTANTE
PROPOSED STORM SEWER / ÉGOUT PLUVIAL PROPOSÉ
PROPOSED SANITARY SEWER / ÉGOUT SANITAIRE PROPOSÉ
PROPOSED SANITARY FORCEMAIN / CONDUITE DE REFOULEMENT SANITAIRE PROPOSÉE
PROPOSED WATERMAIN / CONDUITE D'EAU PRINCIPALE PROPOSÉE
PROPOSED CULVERT / PONCEAU PROPOSÉ
PROPOSED NOISE BARRIER / ÉCRAN ANTIBRUIT PROPOSÉ
4629
ROTARY WAY
4629
BARRETT FARMS
①

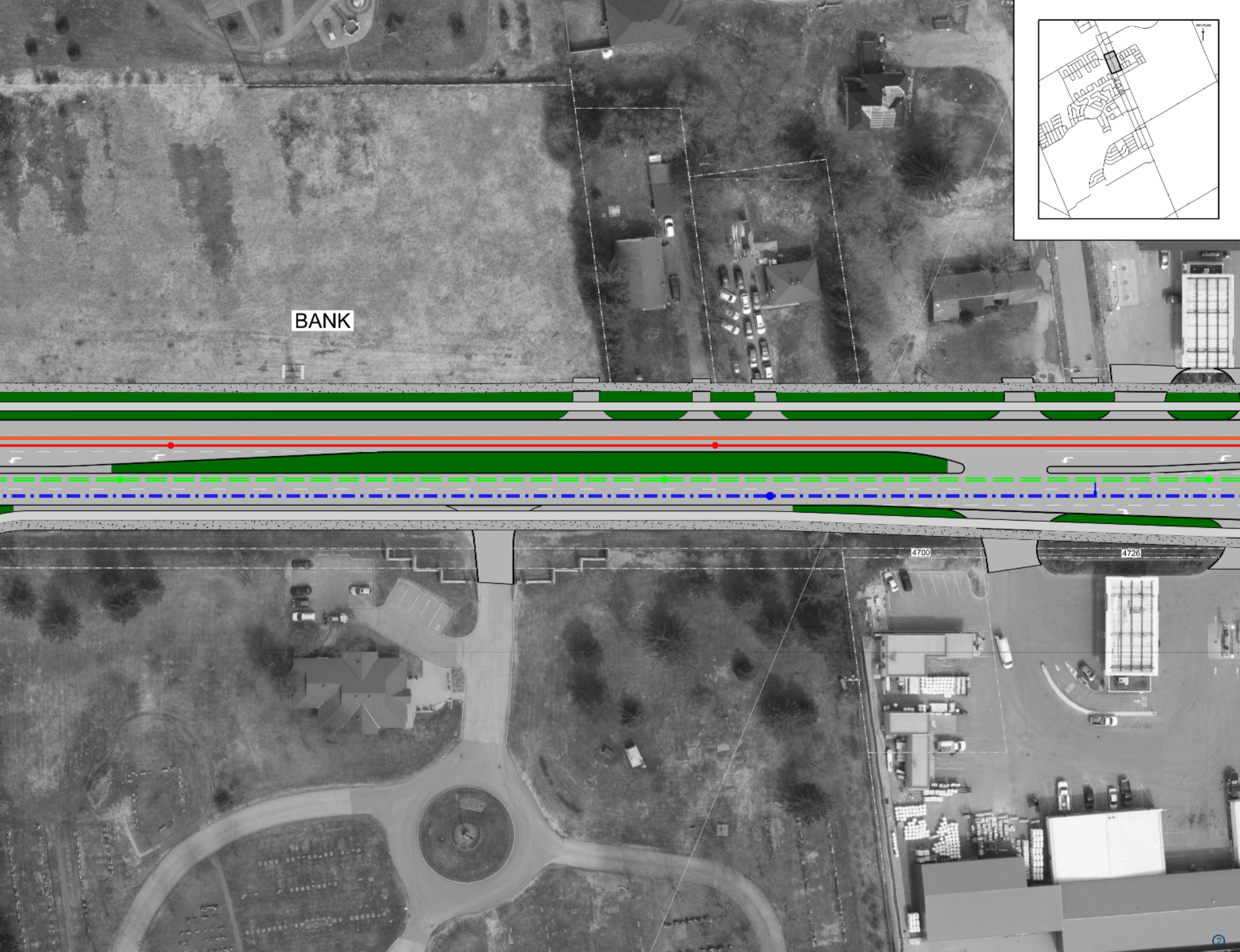
BANK
4700
4726

LEGEND / LÉGENDE

- ▩ ASPHALT / ASPHALTE
- ▢ CYCLE TRACK / PISTE CYCLABLE
- ▨ PEDESTRIAN AREA / ZONE PIÉTONNE
- ▩ CONCRETE MEDIAN / TERRE-PLEIN CENTRAL EN BÉTON
- 🟩 GRASS / L'HERBE
- 🚦 TRAFFIC SIGNAL / FEUX DE CIRCULATION
- ┈ EXISTING PROPERTY / PROPRIÉTÉ EXISTANTE
- ● PROPOSED STORM SEWER / ÉGOUT PLUVIAL PROPOSÉ
- ● PROPOSED SANITARY SEWER / ÉGOUT SANITAIRE PROPOSÉ
- ● PROPOSED SANITARY FORCEMAIN / CONDUITE DE REFOULEMENT SANITAIRE PROPOSÉE
- ● PROPOSED WATERMAIN / CONDUITE D'EAU PRINCIPALE PROPOSÉE
- ▭ PROPOSED CULVERT / PONCEAU PROPOSÉ
- ┅ PROPOSED NOISE BARRIER / ÉCRAN ANTIBRUIT PROPOSÉ

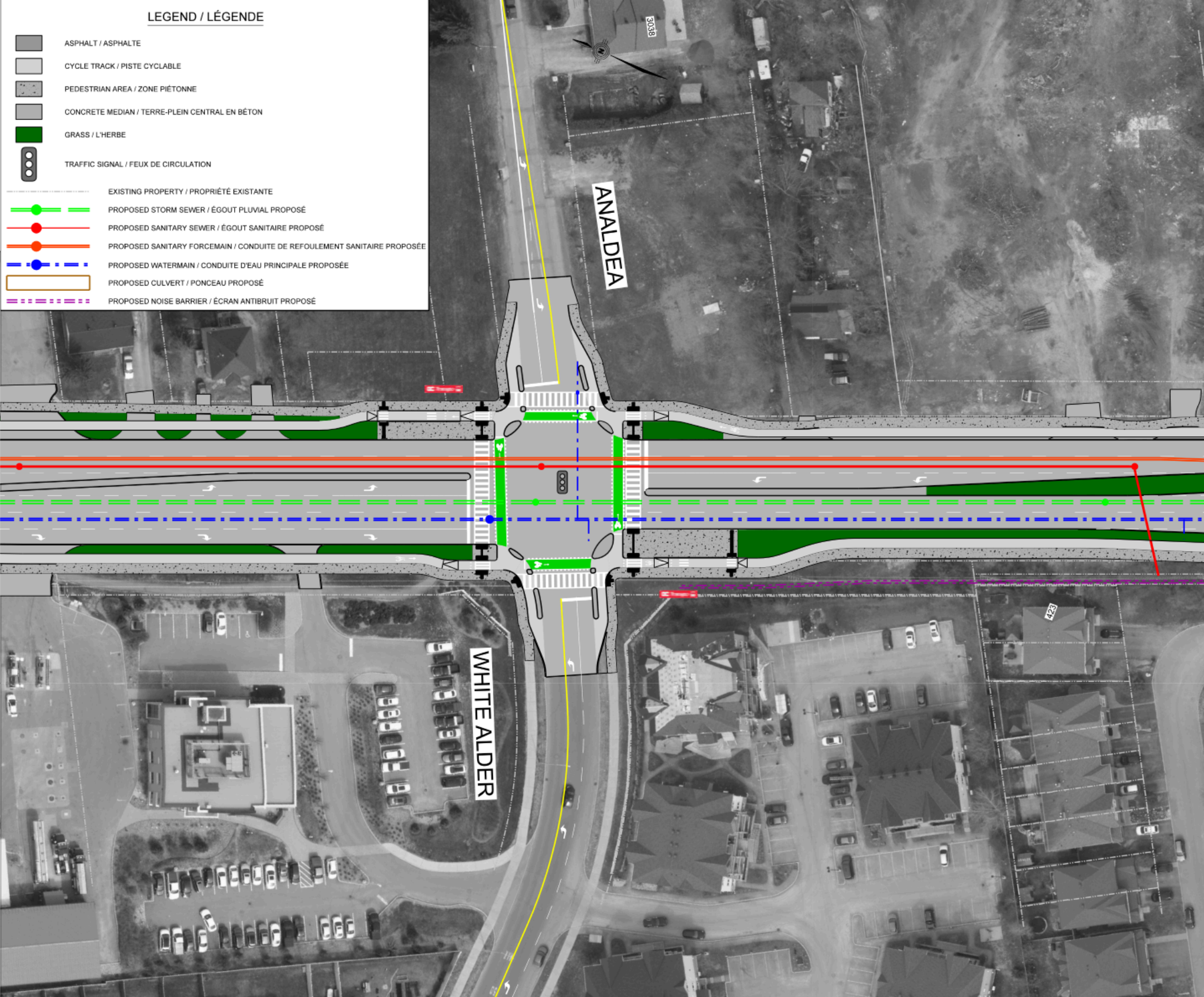
3038
ANALDEA
423
WHITE ALDER

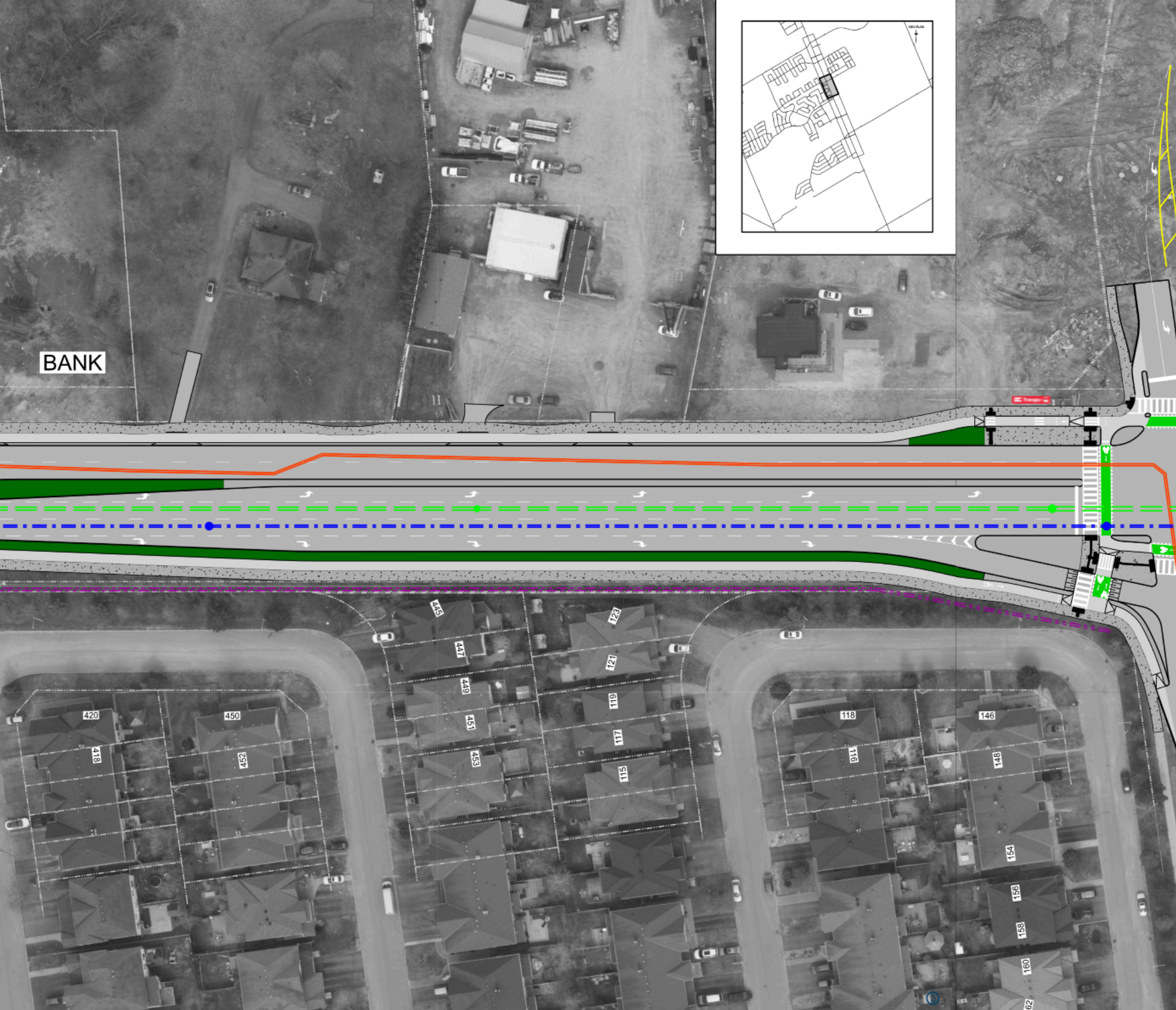
KEY PLAN
BANK
445
447
449
451
453
123
121
119
117
115
420
418
450
452
118
116
146
148
154
156
158
160
62

Bank Street Wide

Alex Horner | Dec 2023

LEGEND / LÉGENDE
ASPHALT / ASPHALTE
CYCLE TRACK / PISTE CYCLABLE
PEDESTRIAN AREA / ZONE PIÉTONNE
CONCRETE MEDIAN / TERRE-PLEIN CENTRAL EN BÉTON
GRASS / L'HERBE
TRAFFIC SIGNAL / FEUX DE CIRCULATION
EXISTING PROPERTY / PROPRIÉTÉ EXISTANTE
PROPOSED STORM SEWER / ÉGOUT PLUVIAL PROPOSÉ
PROPOSED SANITARY SEWER / ÉGOUT SANITAIRE PROPOSÉ
PROPOSED SANITARY FORCEMAIN / CONDUITE DE REFOULEMENT SANITAIRE PROPOSÉE
PROPOSED WATERMAIN / CONDUITE D'EAU PRINCIPALE PROPOSÉE
PROPOSED CULVERT / PONCEAU PROPOSÉ
PROPOSED NOISE BARRIER / ÉCRAN ANTIBRUIT PROPOSÉ
FINDLAY CREEK
BANK

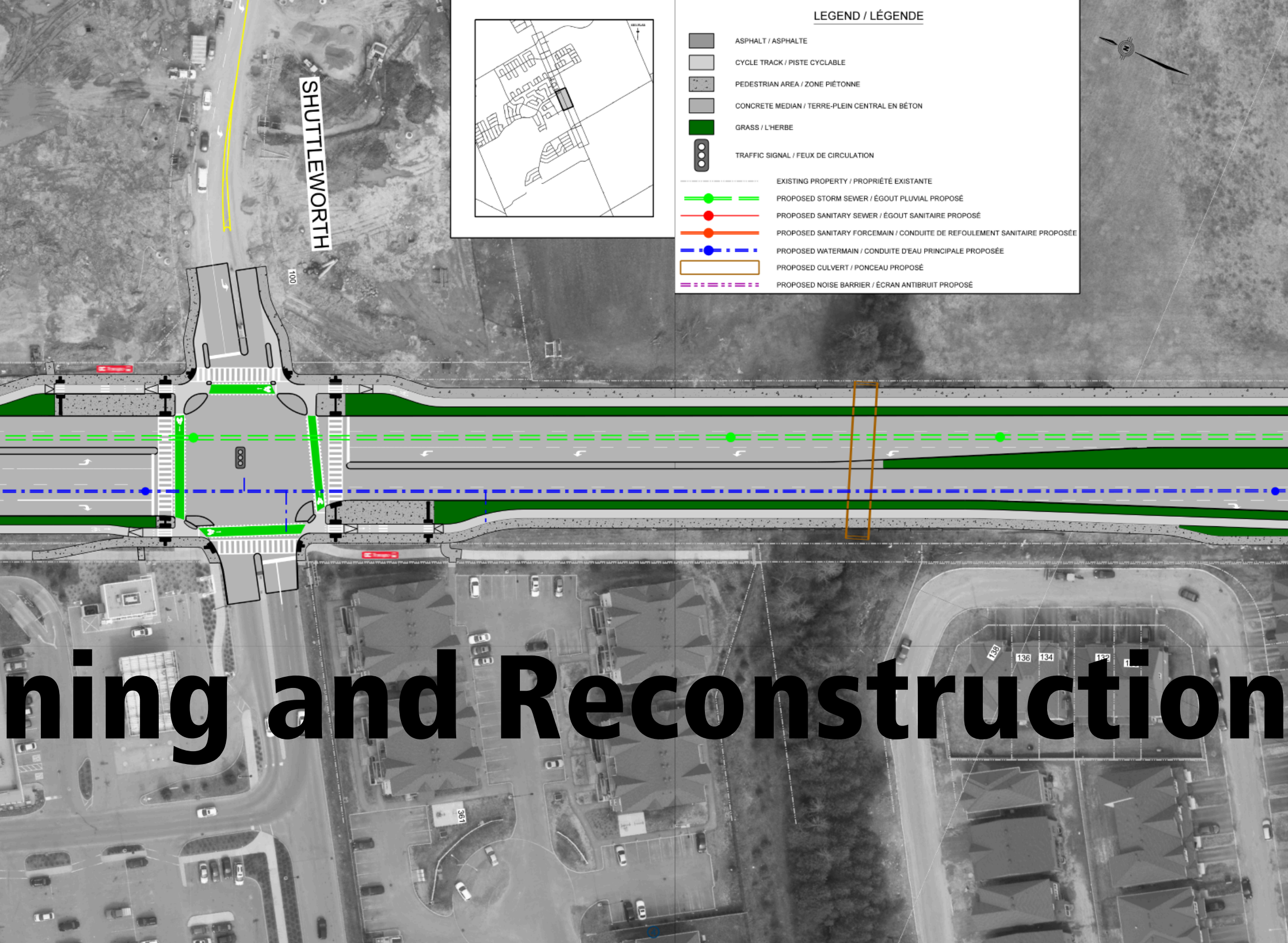
LEGEND / LÉGENDE
ASPHALT / ASPHALTE
CYCLE TRACK / PISTE CYCLABLE
PEDESTRIAN AREA / ZONE PIÉTONNE
CONCRETE MEDIAN / TERRE-PLEIN CENTRAL EN BÉTON
GRASS / L'HERBE
TRAFFIC SIGNAL / FEUX DE CIRCULATION
EXISTING PROPERTY / PROPRIÉTÉ EXISTANTE
PROPOSED STORM SEWER / ÉGOUT PLUVIAL PROPOSÉ
PROPOSED SANITARY SEWER / ÉGOUT SANITAIRE PROPOSÉ
PROPOSED SANITARY FORCEMAIN / CONDUITE DE REFOULEMENT SANITAIRE PROPOSÉE
PROPOSED WATERMAIN / CONDUITE D'EAU PRINCIPALE PROPOSÉE
PROPOSED CULVERT / PONCEAU PROPOSÉ
PROPOSED NOISE BARRIER / ÉCRAN ANTIBRUIT PROPOSÉ
SHUTTLEWORTH
100
138
136
134
132
361

ning and Reconstruction


BLAIS
BANK
129
127
125
123
734
732
730
728
500
502
504
506
508
510
512
514
516
518
520
522
524
526
528
530
532
534
536
538
539
537
535
202
200

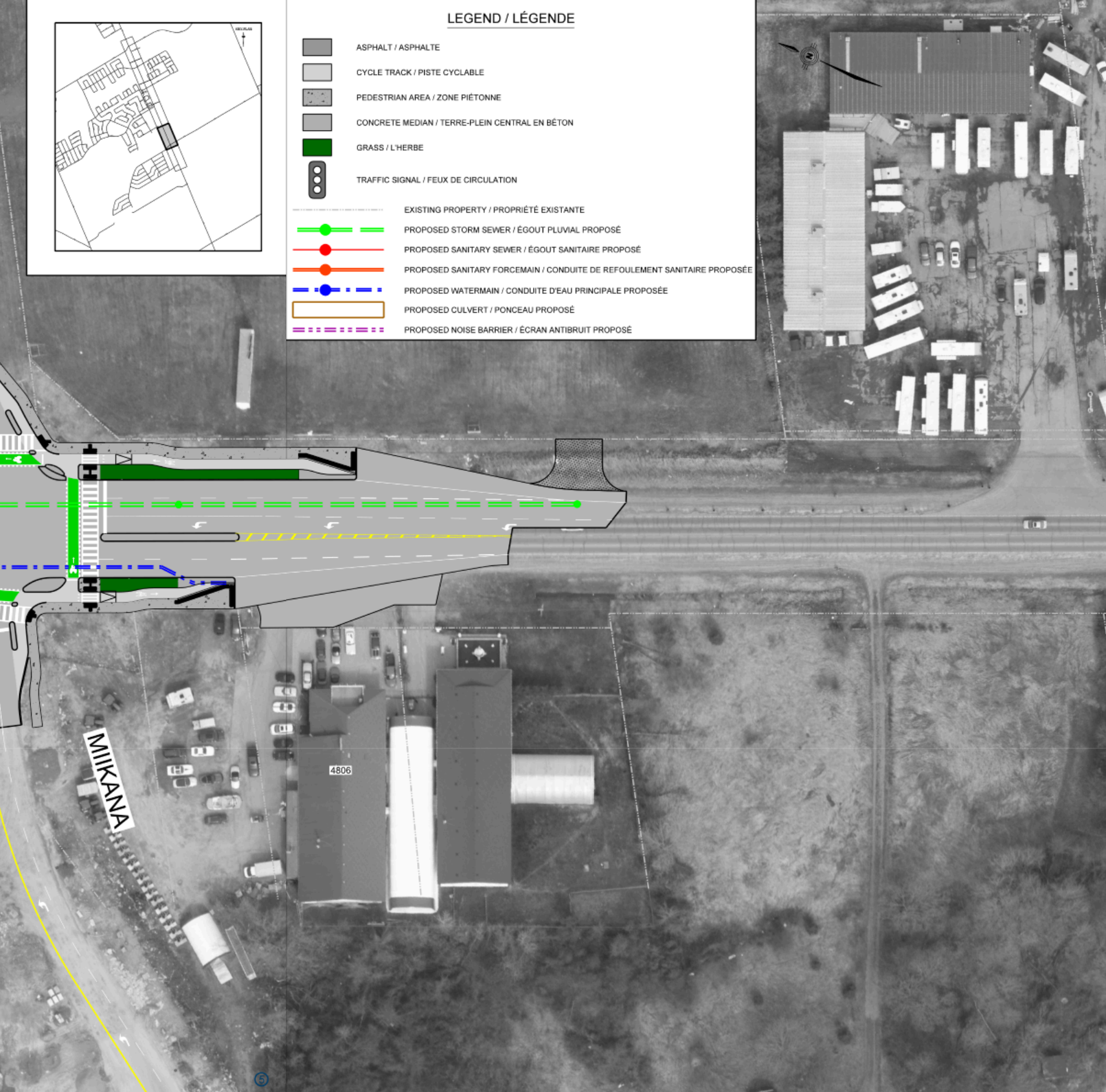
KEY PLAN
MIIKANA
4806

LEGEND / LÉGENDE

▩	ASPHALT / ASPHALTE
▢	CYCLE TRACK / PISTE CYCLABLE
▨	PEDESTRIAN AREA / ZONE PIÉTONNE
▩	CONCRETE MEDIAN / TERRE-PLEIN CENTRAL EN BÉTON
🟩	GRASS / L'HERBE
🚦	TRAFFIC SIGNAL / FEUX DE CIRCULATION
- · - · -	EXISTING PROPERTY / PROPRIÉTÉ EXISTANTE
═●═	PROPOSED STORM SEWER / ÉGOUT PLUVIAL PROPOSÉ
—●—	PROPOSED SANITARY SEWER / ÉGOUT SANITAIRE PROPOSÉ
—●—	PROPOSED SANITARY FORCEMAIN / CONDUITE DE REFOULEMENT SANITAIRE PROPOSÉE
-·●·-	PROPOSED WATERMAIN / CONDUITE D'EAU PRINCIPALE PROPOSÉE
▭	PROPOSED CULVERT / PONCEAU PROPOSÉ
=::=::=	PROPOSED NOISE BARRIER / ÉCRAN ANTIBRUIT PROPOSÉ